BAIXO GUADIANA - BAJO GUADIANA

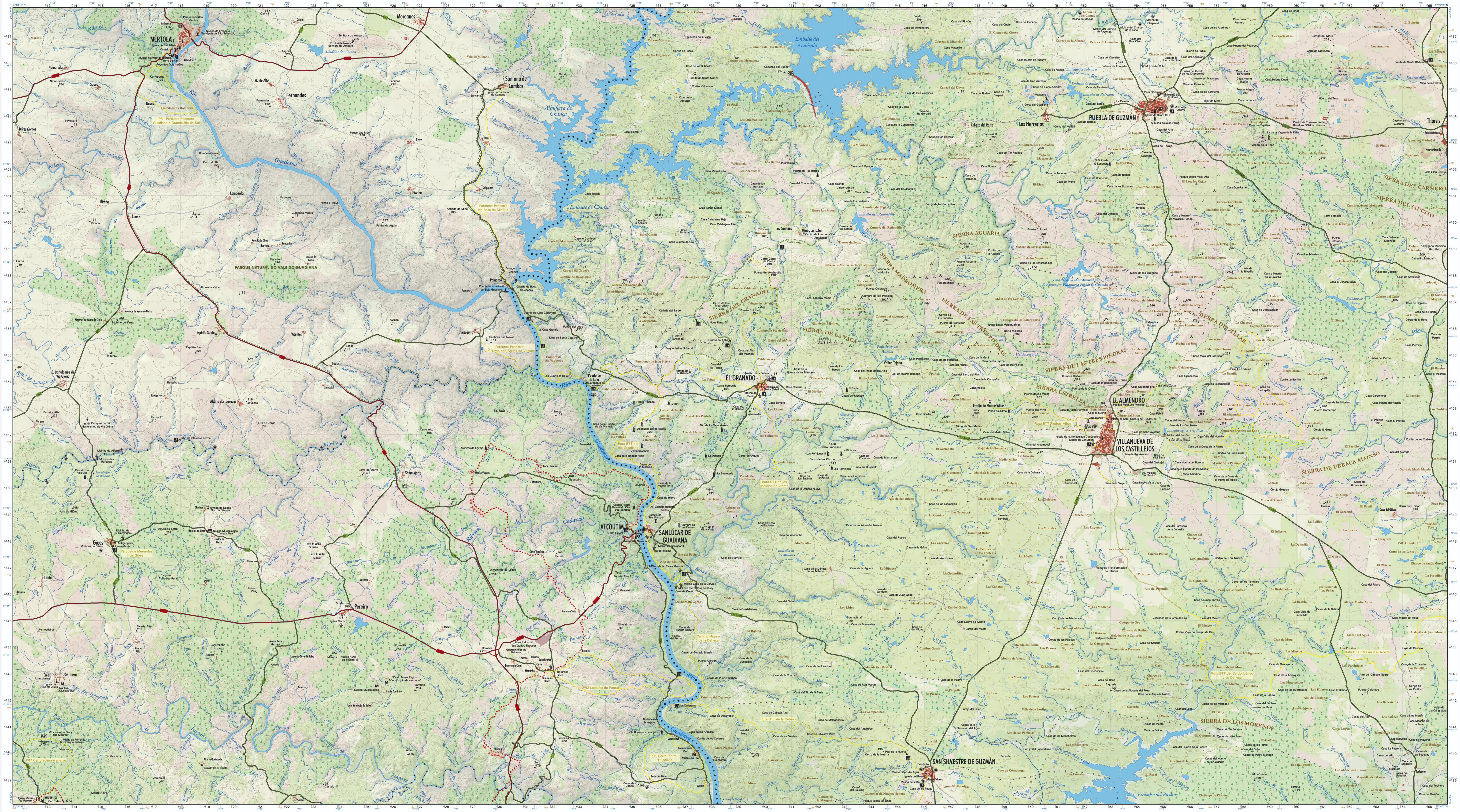

© INSTITUTO DE ESTADÍSTICA Y CARTOGRAFÍA DE ANDALUCÍA
© INSTITUTO GEOGRÁFICO NACIONAL
© DIREÇÃO-GERAL DO TERRITÓRIO

Integración de la información geográfica: Guadaltel, S.A.
Impresión:
ISBN:
Depósito legal:

Fontes:
Fuentes:

-Mapa Topográfico de Andalucía 1:10.000, 2007
-Datos Espaciales de Andalucía para Escalas Intermedias 1: 100.000, 2010
-Mapa de Carreteras de Andalucía 1:200.000, 2012
-Mapa de Usos y Coberturas Vegetales del Suelo de Andalucía, 2005
-Mapa Topográfico Nacional 1: 50.000
-Serie Cartográfica Nacional 1:50.000
-Base Cartográfica Nacional 1:25.000
-Ortofotografía digital de Andalucía 2010
-Carta Corográfica de Portugal 1:25.000
-Carta Corográfica de Portugal 1:50.000
-Carta de Ocupação do Solo 2007
-Ortofotos Digitais com Resolução de 50 cm
-Modelo digital do terreno

Informação Institucional:
Información Institucional:

Instituto de Estadística y Cartografía de Andalucía
C/ San Gregorio, 7. 41071- Sevilla - España
Teléfono: +34 95 505 76 00
e-mail: informacion.ieca@juntadeandalucia.es
www.juntadeandalucia.es/institutodeestadisticaycartografia

Dirección General del Instituto Geográfico Nacional
C/ General Ibáñez de Ibero, 3. 28003 - Madrid - España
Teléfono: +34 91 597 94 22
e-mail: ign@fomento.es
www.ign.es

Direção-Geral do Território
Rua de Artilharia 1, 107, 1099-052 - Lisboa - Portugal
Teléfono: +351 21 381 96 00
e-mail: dgterritorio@dgterritorio.pt
www.dgterritorio.pt

Agradecemos ao público utente a colaboração na localização de possíveis erros e omissões.
Todos os direitos reservados.
Proibida a reprodução total ou parcial sem citar a fonte de procedência.

Agradecemos al público usuario la colaboración en la localización de posibles errores y omisiones.
Reservados todos los derechos que marca la ley.
Prohibida la reproducción total o parcial sin citar la fuente de procedencia.

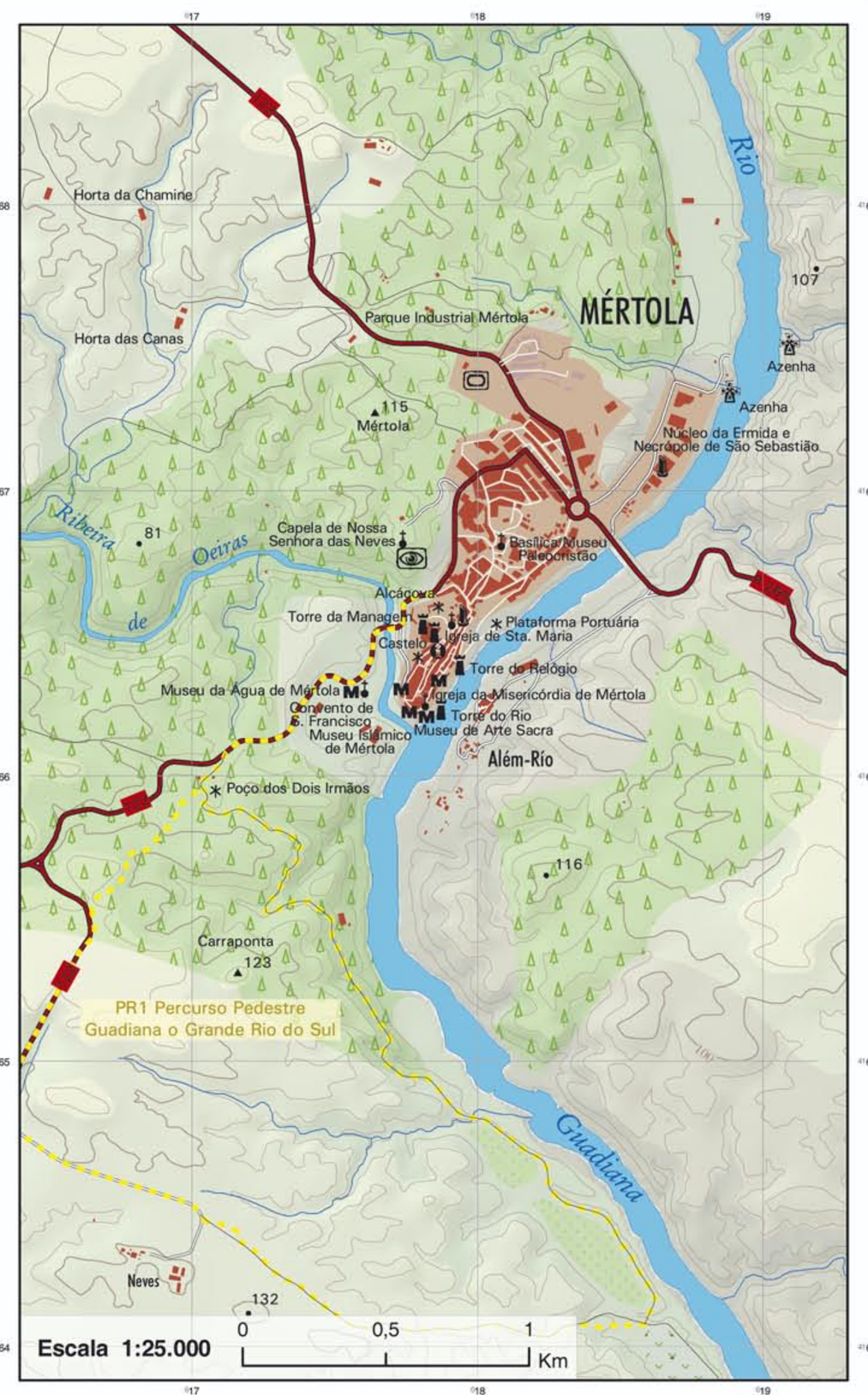

Toponímia.
Toponimia.

Sede de concelho. Capital municipal.	TAVIRA	AYAMONTE
Sede de freguesia. Núcleo secundario.	Vila Nova de Cacela	Isla Canela
Povoação. Urbanización / Diseminado.	Murtal	Isla Antilla
Montes / Casais. Edificaciones rurales.	Malhão	Punta Caimán
Parque natural. Espacio natural protegido.	PARQUE NATURAL DA RIA FORMOSA	PARAJE NATURAL MARISMAS DE ISLA CRISTINA
Serra. Sierra.	SERRA DE ALCARIA DO CUME	SIERRA AGUARIA
Designação local. Paraje.	Pinhal do Gancho	Loma del Eriazo
Cota altimétrica. Cota altimétrica.	Eira Velha 127	Torogil 126
Rio principal. Río principal.	Rio Guadiana	Río Guadiana
Rio secundário. Río secundario.	Ribeira da Foupana	Rivera de Chanza
Ribeira / Ribeiro. Arroyo.	Ribeira da Cacela	Arroyo del Coto
Sapal / Pântano. Marismas.	Sapal/Pântano do Forte	Marisma de San Miguel
Praia. Playa o cala.	Praia das Cabanas	Playa de la Antilla
Ponta ou cabo. Punta o cabo.	Ponta Areia	Punta del Moral

Limites Administrativos.
Límites Administrativos.

País. Distrito. Concelho.
País. Provincia. Municipio.

Limite de parque natural.
Límite espacio natural protegido.

Área Urbana.
Sistema Urbano.

Núcleo urbano. Zona industrial.
Núcleo urbano. Zona industrial.

Aglomerado. Casa isolada.
Urbanización / Diseminado. Edificación aislada.

Rede viária.
Red viaria.

Auto-estrada. Estradas principais.
Autopista / Autovía. Red principal.

Estradas secundárias. Outras.
Red complementaria. Otras.

Estrada em construção.
Carretera en construcción.

Caminho.
Camino.

Rede ferroviária.
Red de ferrocarriles.

Com tráfego. Desactivada.
Activo. Abandonado.

Infraestruturas de transporte e energia.
Infraestructuras de transporte y energía.

Estação ferroviária. Estação rodoviária.
Estación de ferrocarril. Estación de autobús.

Porto comercial. Porto desportivo.
Puerto comercial. Puerto deportivo.

Porto de pesca. Porto fluvial.
Puerto pesquero. Puerto fluvial.

Embarcadouro. Farol.
Embarcadero. Faro.

Parque eólico. Estações elétricas.
Parque eólico.Centrales y subestaciones.

Central de cogeração.
Planta de cogeneración.

Serviços e equipamentos
Servicios y equipamientos

Hospital. Instalações desportivas
Hospital. Instalación deportiva.

Pousadas. Campo de golfe.
Parador. Campo de golf.

Albergue. Parque de campismo.
Albergue. Camping.

Centro de lazer.
Centro de ocio.

Património natural e cultural
Patrimonio natural y cultural

Castelo/torre/fortificação. Edifício religioso.
Castillo/ torre/fortificación. Edificio religioso.

Zona histórica. Jazida arqueológica.
Conjunto histórico. Yacimiento arqueológico.

Museu. Centro de interpretação do património.
Museo. Centro de interpretación del patrimonio.

Moinho. Ponto de interesse.
Molino. Elemento de interés.

Centro de interpretação da natureza. Miradouro.
Centro de interpretación de la naturaleza. Mirador.

Posto de turismo. Parque de merendas.
Oficina de turismo. Área recreativa.

Ecopista.
Vía verde.
Via verde del Litoral

Percursos pedestres
Rutas senderistas

Grande rota (GR).
Gran recorrido (GR).
GR23

Pequena rota (PR) e outras rotas assinaladas.
Pequeño recorrido (PR) y otras rutas señalizadas.
Sendero del Río Piedras

Hidrografia
Hidrografía

Rio. Ribeira / Ribeiro. Albufeira.
Río. Arroyo. Embalse.

Altimetria
Orografía

Vértice geodésico. Ponto cotado.
Vértice geodésico. Punto acotado.
127 132

Curvas de nível (equidistância 20 metros).
Curvas de nivel (equidistancia 20 metros).

Curva batimétrica
Curva batimétrica
10

Áreas de cultivo.
Usos del suelo.

Cultura arvence. Pomar.
Leñoso de secano. Leñoso de regadío.

Cultura de sequeiro. Cultura de regadio.
Herbáceos de secano. Herbáceos de regadío.

Estufa. Vinhas.
Invernadero. Viñas.

Floresta. Montado.
Forestal coníferas. Dehesa.

Mato. Vegetação escassa e pastagem.
Matorral. Vegetación escasa y pastos.

Pedreira e exploração mineira. Sapal / Pântano.
Cantera y explotaciones mineras. Marismas.

Praias, dunas e areais. Marinhas e viveiros.
Playas, dunas y arenales. Salinas y zonas de acuicultura.

$1cm^2 = 25$ Ha
$1 mm^2 = 0,25$ Ha

Escala 1:50.000
0 0,5 1 2 3 Km

European Terrestrial Reference System 1989 (ETRS89).

7°24' Coordenadas geográficas
642 U.T.M. Huso 29
65 PT-TM06

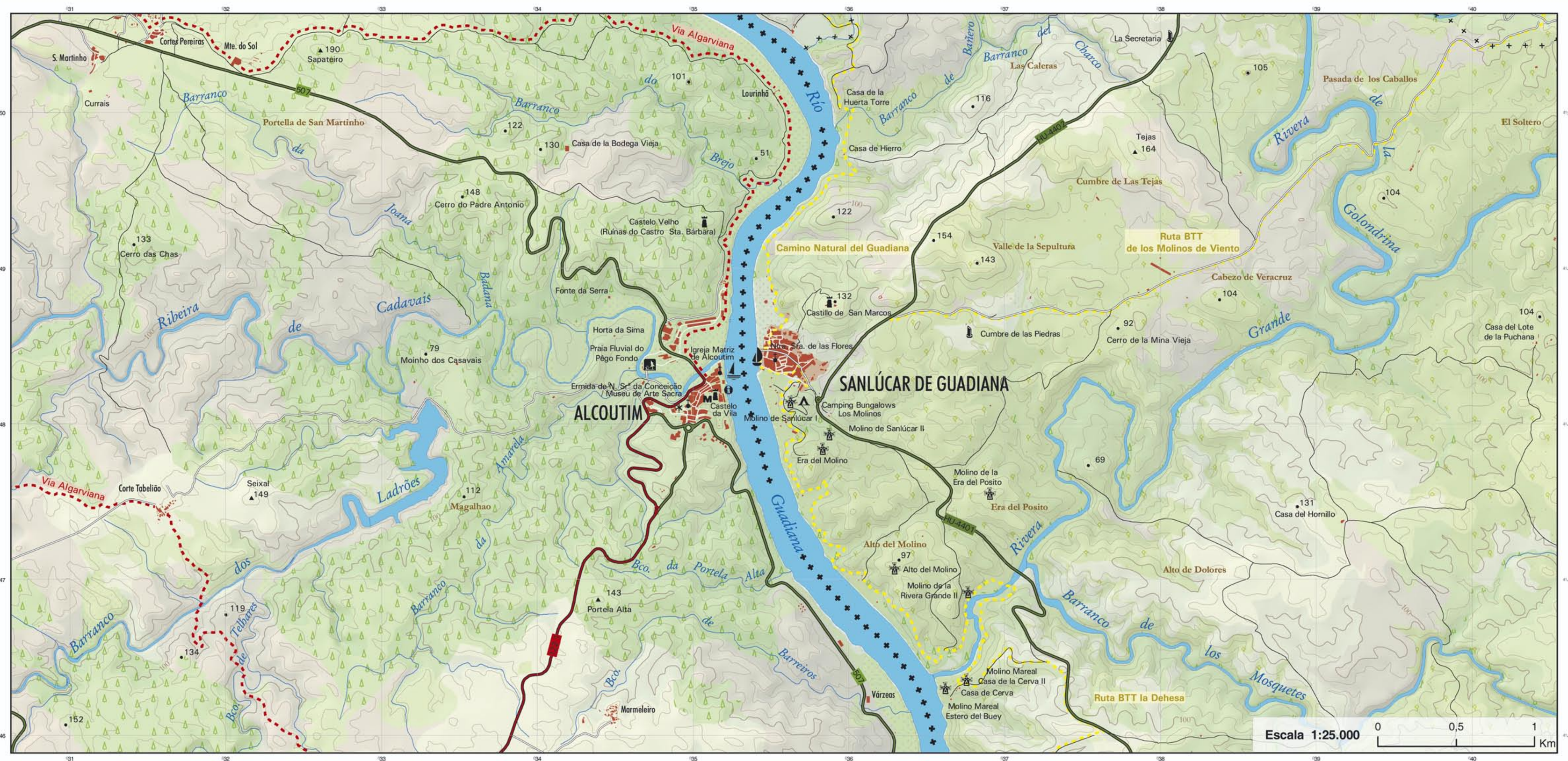

Fotografía: Javier Hernández